

## 上瀬谷は貴重な自然環境・横浜市民の共有財産

- ①盛り土・切土ではなく→**現在の地形を生かして整備**
- ②地表水の確保→**流域の生活者の安全や豊かな生態系の確保**
  - ・地下水の確保→**区民の命を守る地下水脈の確保**
  - ・暗渠化→**川が死ぬ。多自然工法で**
- ③水田谷戸は**環境教育とグリーンインフラで活用**




私たちは、瀬谷の財産として未来に引き継いでいくべき豊かな瀬谷の自然環境を「瀬谷遺産」と名付け、大切にする活動をしています。

## これまでの活動紹介 (2006年発足～)



環境学習フィールド



自然観察・調査・再生 (瀬谷 野鳥・昆虫・水生生物)



清掃



小学校環境学習支援



小学校環境教育研究会



ふゆ水田んぼ



和泉川いももの採集調査



和泉川清流観察会



交流&情報共有

相沢川流域

## 定例自然観察会&田畑援農を実施中!

【毎月の定例観察会】

野鳥



10000-40

動物



40



200

水生生物



40000

昆虫



50000000

植物



1000

20

【大谷戸での田んぼ・畑の援農活動】



ふゆ水田



畑作



新しい水田


和泉川流域

## いきもの観察&清掃イベント等を開催中!

私たちの活動  
に顔を出して  
みませんか?



2018年5月



2018年9月



2018年10月@観音



ノスリ



オオタカ





キジ



ホトギス



クサノオウ



ツリガネニンジン



トウダイグサ



カワセミ



ツバメ



スズメ



イヌゴマ



アマナ



ジョウビタキ



チョウゲンボウ



アカゲラ



イチリンソウ



ワレモコウ



ハイタカ



ノスリ



アオゲラ



ナンテンハギ



ウマノスズク



アリスイ



カシラダカ



イタチ



オオアカバナ



ミゾカクシ

### 3 オオブタクサの林

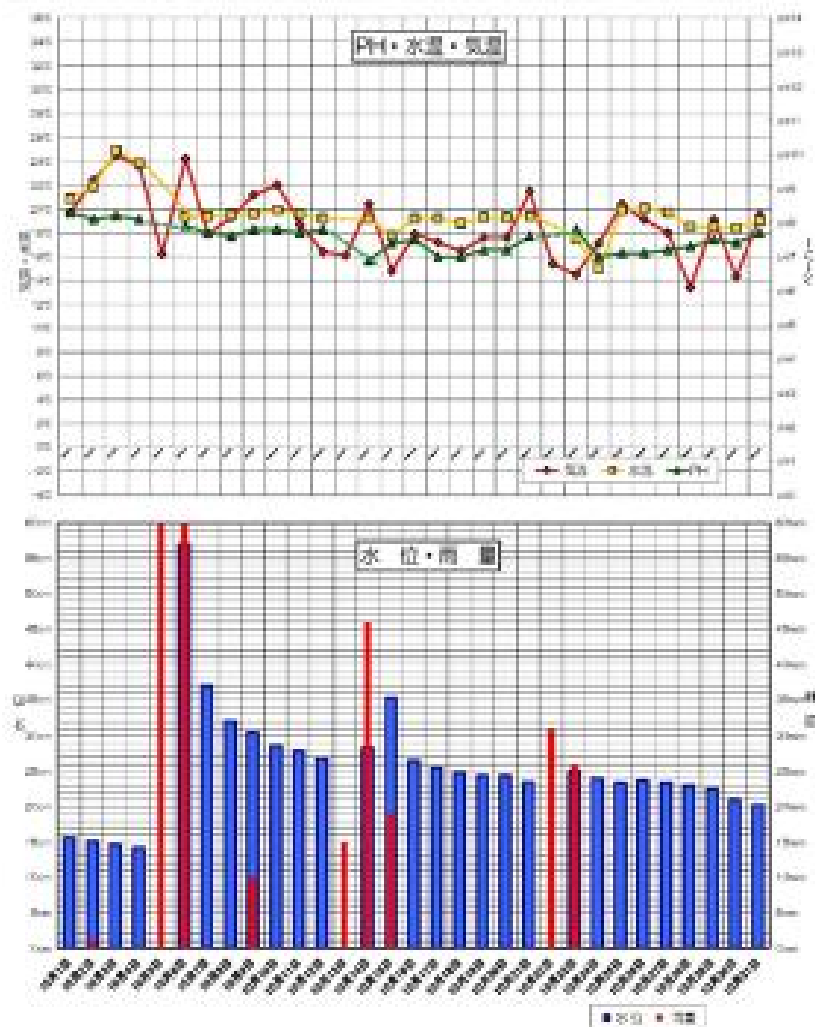


# 安定した水位

定期的で適度な降雨量

2014年

10月 2014年 和泉川水質・水量測定 東山の水辺

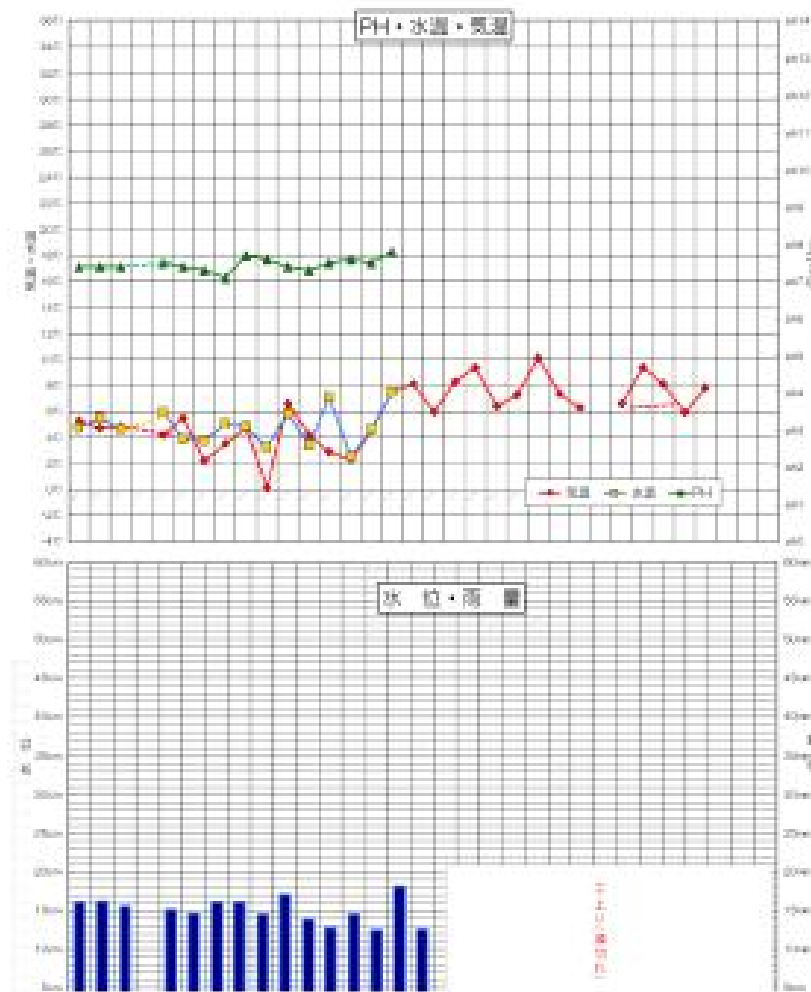


# 極端な渇水

東山の水辺

2019年

1月 2019年 東山の水辺





大河のよう

# 水位の大きな変化（不安定）

東山の水辺

同じ沈下橋からふれあい橋に向かって撮影



良流



干上がり

# 災害用井戸分布

2002年瀬谷区防災マップ





多自然工法による河川改修



和泉川東山の水辺



和泉川東山の水辺の春

**大谷戸の春** 日本の原風景 環境省2016年「生物多様性上重要な里地里山」 市緑の七犬拠点



豪雨時には「大きな遊水池」に

(グリーンインフラ)





# どろんこ祭り

上瀬谷小学校



# どろんこ祭り(代かき)

上瀬谷小学校

Seyaめだか米クラブ



# 田植え Seyaめだか米クラブ



# 収穫祭

S e y a めだか米クラブ





糸づくりを通して

上瀬谷小学校環境学習授業

最終回



# 私たちは次の代に何を残していきますか？

## • ある自然人類学者の言葉

文明という名の欲望充足装置をのさばらして、崩壊しつつある世界を孫たちに贈るのか、

欲望の充足を制限し、現在ほど豊かではないが、自然環境を守り平和な世界を孫たちに贈るのか、わたしたちの責任が問われている。

これは、未来の子孫に対してどれだけ共感し、優しさや思いやりを持てるかということでもある。

でっかい空

貴重な自然とともに幸せを実感する都市・横浜

